






CONVENCIONES

Estado Legal del Territorio

-  Parque Nacional Natural
-  Resguardo Indígena
-  Sustracción
-  Reserva Forestal de la Amazonia Ley 2/59
-  Parque Nacional Natural y Resguardo Indígena

LEYENDA

CARGA GANADO

-  Bajo
-  No Aplica

REPÚBLICA DE COLOMBIA



Con el apoyo de:



INSTITUTO AMAZÓNICO DE INVESTIGACIONES CIENTÍFICAS SINCHI

Zonificación y propuesta de ordenamiento ambiental de la Reserva Forestal de la Amazonia (Ley 2ª de 1959) en el departamento de Amazonas sector del Trapecio Sur (entre Río Amazonas y Río Pureté).

CARGA DE GANADO



CONVENCIONES

LÍMITE	EDIFICACIONES
 Límite internacional	 Sitio de Interés
 Límite departamental	 Centro Poblado
 Límite Municipal	TRANSPORTE
 Límite Reserva Forestal	 Aeropuerto
 Límite Amazonia Ley 2/59	Via
 Límite Area Estudio	 Via Tipo 1
RELIEVE	 Via Tipo 2
 Curva Nivel	 Via Tipo 3
 Índice	 Via Tipo 4
 Intermedia	 Via Tipo 5
 Drenaje Sencillo	 Via Tipo 6
 Drenaje Doble	 Camino, Sendero
 Laguna	 Peatonal Urbana
 Isla	
 Banco de Arena	

SISTEMA DE REFERENCIA

SISTEMA DE REFERENCIA: MAGNA - SIRGAS

ELIPSOIDE: Elipsoide GRS80


PROYECCIÓN: Gauss Kruger

ORIGEN: MAGNA - Bogotá

FUENTES: Información Cartográfica: IGAC 2012

Información Temática: INFORMACION CAMPO Y SECUNDARIA

Escala de publicación: 1:750.000



Escala de Análisis: 1:100.000