






CONVENCIONES

Estado Legal del Territorio

-  Parque Nacional Natural
-  Resguardo Indígena
-  Sustracción
-  Reserva Forestal de la Amazonia Ley 2/59
-  Parque Nacional Natural y Resguardo Indígena

LEYENDA

	AREA Ha
 DEFORESTACIÓN PROYECTADA (Ha)	35.209,5
 RESTO MUNICIPIO (Ha)	575.686,3
AREA TOTAL (Ha)	610.895,8

REPÚBLICA DE COLOMBIA



Con el apoyo de:



INSTITUTO AMAZÓNICO DE INVESTIGACIONES CIENTÍFICAS SINCHI

























Zonificación y propuesta de ordenamiento ambiental de la Reserva Forestal de la Amazonia (Ley 2ª de 1959) en el departamento de Amazonas sector del Trapecio Sur (entre Río Amazonas y Río Pureté).

ESCENARIO TENDENCIAL DE DEFORESTACIÓN

ÁREA GENERAL DEL PROYECTO



CONVENCIONES

- | | |
|---|---|
| LÍMITE | EDIFICACIONES |
|  Límite internacional |  Sitio de Interés |
|  Límite departamental |  Centro Poblado |
|  Límite Municipal | TRANSPORTE |
|  Límite Reserva Forestal Amazonia Ley 2/59 |  Aeropuerto |
|  Límite Area Estudio | VIA |
| RELIEVE |  Via Tipo 1 |
|  Curva Nivel |  Via Tipo 2 |
|  Índice |  Via Tipo 3 |
|  Intermedia |  Via Tipo 4 |
| HIDROGRAFÍA |  Via Tipo 5 |
|  Drenaje Sencillo |  Via Tipo 6 |
|  Drenaje Doble |  Camino, Sendero |
|  Laguna |  Peatonal Urbana |
|  Isla |  Banco de Arena |

SISTEMA DE REFERENCIA

SISTEMA DE REFERENCIA: MAGNA - SIRGAS
ELIPSOIDE: Elipsoide GRS80
PROYECCIÓN: Gauss Kruger
ORIGEN: MAGNA - Bogotá

FUENTES:
 Información Cartográfica: IGAC 2012
 Información Temática: SINCHI 2012

Escala de publicación: 1:750.000



Escala de Análisis: 1:100.000