






CONVENCIONES

Estado Legal del Territorio

-  Parque Nacional Natural
-  Resguardo Indígena
-  Sustracción
-  Reserva Forestal de la Amazonia Ley 2/59
-  Parque Nacional Natural y Resguardo Indígena

LEYENDA

Especies Focales

-  Muy Alto
-  Medio
-  Bajo
-  Sin Especies

REPÚBLICA DE COLOMBIA



Con el apoyo de:



INSTITUTO AMAZÓNICO DE INVESTIGACIONES CIENTÍFICAS SINCHI























Zonificación y propuesta de ordenamiento ambiental de la Reserva Forestal de la Amazonia (Ley 2ª de 1959) en el departamento de Amazonas sector del Trapecio Sur (entre Río Amazonas y Río Pureté).

ESPECIES FOCALES

ÁREA GENERAL DEL PROYECTO



CONVENCIONES

- | | |
|---|---|
| LÍMITE | EDIFICACIONES |
|  Límite internacional |  Sitio de Interés |
|  Límite departamental |  Centro Poblado |
|  Límite Municipal | TRANSPORTE |
|  Límite Reserva Forestal |  Aeropuerto |
|  Amazonia Ley 2/59 | Via |
|  Límite Area Estudio |  Via Tipo 1 |
| RELIEVE |  Via Tipo 2 |
| Curva Nivel |  Via Tipo 3 |
| Indice |  Via Tipo 4 |
| Intermedia |  Via Tipo 5 |
|  Drenaje Sencillo |  Via Tipo 6 |
|  Drenaje Doble |  Camino, Sendero |
|  Laguna |  Peatonal Urbana |
|  Isla | |
|  Banco de Arena | |

SISTEMA DE REFERENCIA

SISTEMA DE REFERENCIA: MAGNA - SIRGAS
ELIPSOIDE: Elipsoide GRS80
PROYECCIÓN: Gauss Kruger
ORIGEN: MAGNA - Bogotá

FUENTES:
 Información Cartográfica: IGAC 2012
 Información Temática: SINCHI 2012

Escala de publicación: 1:750.000



Escala de Análisis: 1:100.000